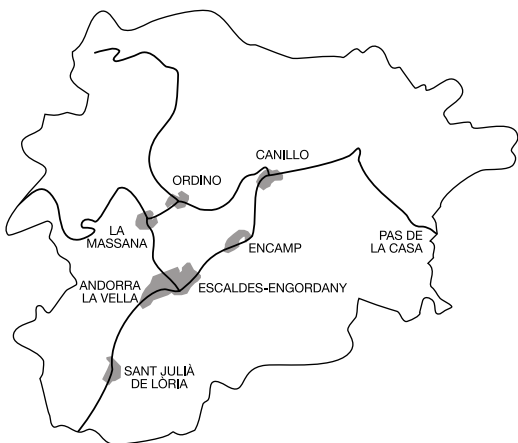




montaña





>>> bienvenidos al descubrimiento de Andorra

Bienvenidos al descubrimiento de Andorra desde una de las vertientes más atractivas: la naturaleza, que, en el sentido más amplio, os permitirá descubrir la esencia de un país de montaña: los ríos, lagos, fuentes, prados, bordas...

La guía incluye los parques naturales de Andorra, excursiones, vías ferratas, rutas ecoturísticas y un gran abanico de actividades adaptadas a todos los niveles.

Si los que buscáis son sensaciones de invierno, podéis dar paseos con raquetas, excursiones con trineos tirados por perros, construcción de iglús, descensos en bicicletas de nieve, Telemark, salidas en motos de nieve, e incluso, inmersión bajo el hielo.

La amplia oferta de las estaciones de esquí alpino y nórdico, y la gran variedad y calidad de actividades complementarias de esquí y ocio, hacen del Principado la destinación blanca de referencia.



OFICINA NACIONAL DE TURISMO
C. Dr. Vilanova, s/n, Ed. Davi
AD500 Andorra la Vella
T. (+376) 820 214
Fax: (+376) 825 823
info@andorra.ad
www.andorra.ad

ÍNDICE

ANDORRA, TURISMO DE NATURALEZA 04

Espacios naturales	06
Senderismo y grandes recorridos	10
Rutas ecoturísticas	12
Rutas a caballo	20
Cicloturismo y BTT	28
Pesca	32
Golf / Pitch & Putt	34

ANDORRA, TURISMO ACTIVO 36

Vías de escalada y rocódromos	38
Vías ferratas	43
Barranquismo	48
Estaciones de esquí y centros de actividades	50
Grandvalira	51
Vallnord	55
Naturlandia	59
Esquí Parador Canaro	63
Empresas y entidades	64

OTRAS ACTIVIDADES 72

Palau de gel de Andorra	72
Caldea	74
Información general	76
Recopilación de publicaciones / notas	78



>>> **Andorra, destino de naturaleza**

Andorra, con 468 km², es el más extenso de los pequeños estados de Europa.

El territorio es eminentemente montañoso, y está formado por valles y cimas que rondan los 3.000 m de altura como el pico de Comapedrosa (2.942 m), la cima más alta de Andorra, o el del Estanyó (2.916 m).

Los lagos son una de las riquezas paisajísticas más importantes del Principado y en muchos casos se hallan dentro de los 2 Parques Naturales existentes en el país.

Podréis descubrir la orografía de nuestro territorio adentrándoos en el paisaje andorrano y descubriendo la gran diversidad florística que pone a vuestro alcance.

Descubrid antiguos caminos a pie o a caballo, en solitario o de la mano de alguno de nuestros profesionales.

TURISMO DE NATURALEZA

Espacios Naturales 06

Senderismo y grandes recorridos 10

Rutas ecoturísticas 12

Rutas a caballo 20

Cicloturismo y BTT 28

Pesca 32

Golf / Pitch & Putt 34



Valle del Madriu-Perafita-Claror



En el año 2004 la Unesco declaró este valle Patrimonio Mundial en la categoría de Paisaje Cultural, categoría en la que tan sólo figuran 54 espacios naturales de todo el mundo.

El Valle del Madriu-Perafita-Claror está situado en el sudeste del Principado de Andorra y ocupa una superficie de 4.247 ha. Este territorio representa cerca de un 10% de la superficie de Andorra, y se extiende por las parroquias de Encamp, Andorra la Vella, Sant Julià de Lòria y Escaldes-Engordany.

Este valle es la cuenca fluvial secundaria más importante del país. Cuenta doce kilómetros de punta a punta, con un desnivel de 1.855 m entre las cotas mínima (muy cerca del núcleo de Escaldes-Engordany, situado a 1.050 m) y máxima, en el pico de la Portelleta, (a 2.905). En este valle se encuentran especies animales y vegetales bastante raras o en peligro de extinción.

>>> descubre las cabañas de los pastores

Sea cual sea el itinerario escogido en el Valle del Madriu-Perafita-Claror, encontraréis cabañas de pastores recuperadas recientemente de manera tradicional, terrenos delimitados por muros que antiguamente habían sido huertos, bordas y zonas de pasto para los rebaños, etc. En verano no dejéis de pasar una noche en cualquiera de los tres refugios que ofrece el valle.

www.e-e.ad





Parque natural de la vall de Sorteny




El Parque Natural de la vall de Sorteny, situado en la parroquia de Ordino, es un paraíso botánico con más de 700 especies de flores y plantas, algunas únicas en los Pirineos. A pesar de su reducida superficie, el Valle de Sorteny goza de una buena riqueza faunística. Rebecos (*Rupicapra pirenaica*), corzos (*Capreolus capreolus*) y jabalíes (*Sus scrofa*) son los más frecuentes.

El valle de Sorteny ofrece un interés singular desde el punto de vista científico, histórico y educativo, pero también estético, paisajístico y recreativo. En un pequeño país de montaña como Andorra, el Parque, pese a tener una superficie limitada de 1.080 hectáreas, participa en la preservación de la biodiversidad y, más allá de las fronteras, en la conservación del patrimonio natural y cultural de los Pirineos.

www.sorteny.ad




Parque Natural Comunal de los Valles del Comapedrosa



El Parque Natural Comunal de los Valles del Comapedrosa se sitúa en el noroeste del Principado de Andorra, dentro de la parroquia de La Massana. La superficie protegida es de 1.542,6 ha, y su punto culminante es el alto de Comapedrosa, que con 2.942 m es el pico más alto de Andorra.

Los principales atractivos del espacio son el imponente paisaje de alta montaña así como los lagos, las cascadas, las fuentes...

T. Caseta del parque (+376) 647 021 (sólo en verano)
www.comapedrosa.ad



>>> senderismo y grandes recorridos

La mejor manera de conocer un país es recorrerlo a pie, paso a paso, adentrarse en sus paisajes y conocer los secretos que estos esconden. Andorra dispone de varios GR que recorren el país:

GRP (Gran Recorrido País): Circuito de unos 100 km aproximadamente, sin tramos difíciles ni peligrosos, recorre el Principado en su totalidad. Está dividido en siete etapas, de unos 14 km, diseñadas en función de la presencia de refugios y para recorrerlas a un ritmo que permita disfrutar del entorno natural. Se precisan entre seis y siete días para completar el recorrido.

GRT (Gran Recorrido Transfronterizo): La ruta de las 3 naciones.

GR7: Con una diferencia de casi 2.000 m de altura entre la cota máxima (2.840 m del Collado dels Pessons) y la más baja (850 m de la Farga de Moles), el GR-7 recorre el Principado desde la vertiente este a la sur. El sendero forma parte del camino europeo E-4 (Tarifa-Esparta) y tiene una longitud de unos 40 km a su paso por Andorra.

GR-11: (El Gran Recorrido de los Pirineos) Conocido como Senda Pirenaica, el GR-11 es un camino de gran recorrido de 47 etapas. Cruza los Pirineos por la vertiente sur desde el Cantábrico (Cabo Higuier) hasta el Mediterráneo (Cap de Creus) ascendiendo hacia los valles andorranos.


En Andorra, el GR-11 se inicia a 2.545 m de altura cerca del puerto de Vallcivera; y finaliza en el puerto de Baiou, a 2.756 m.



En Andorra hay un total de 29 refugios (3 guardados) destinados a excursionistas. Normalmente se encuentran en lugares de difícil acceso aunque algunos son accesibles en menos de una hora. Todos ellos se hallan en enclaves de increíbles vistas y su acceso es a pie. Todos están perfectamente equipados y abiertos todo el año, aunque en general no están vigilados, a excepción del Comapedrosa y el de Juclà. Algunos de los refugios del país son los de Fontverd, Cabana Sorda o la Portella.

Si lo que queréis es pasear en familia os sugerimos la guía Camins d'Andorra ("Camino de Andorra"), una guía que reúne 54 recorridos a pie entre el rico y variado espacio de nuestras montañas, de entre las que destacan los dos Parques Naturales que tiene Andorra, uno de los cuales fue declarado Patrimonio de la Humanidad por la Unesco en el año 2004. Los recorridos están señalados sobre el terreno con diferentes marcas de pintura o con rótulos de madera que encontraréis en la leyenda de la recopilación. Las fichas son prácticas y manejables, con datos concretos sobre las características del itinerario, una detallada topografía y abundante información gráfica.

Adentraos en la naturaleza de la mano de guías expertos que os enseñarán los secretos de las montañas de Andorra. La posibilidad de hacer los itinerarios ecoturísticos os permitirá ampliar el conocimiento de la fauna y la flora, de la cultura y de las tradiciones de los andorranos, y descubrir los parajes más sorprendentes.



>>> rutas ecoturísticas

Venid a disfrutar de la fauna y la flora que el país de los Pirineos pone a vuestro alcance, de la mano de grandes profesionales de la montaña que os harán ver el itinerario con otros ojos y que harán que la excursión sea una experiencia inolvidable y segura.

Podréis observar desde grandes pájaros en peligro de extinción como el quebrantahuesos, hasta el pajarillo más pequeño de Europa, el reyezuelo. Disfrutaréis de mamíferos como el rebeco o la marmota y de una inmensa vegetación, con centenares de especies, muchas de ellas autóctonas del Pirineo. Podréis probar frutas silvestres como las moras, las frambuesas y las fresas, y en otoño, una gran variedad de setas.

No hay excusa para no descubrir la Andorra más natural. Si venís en familia podréis descubrir el Valle de Sorteny, con un itinerario de baja montaña con más de 700 especies de flores, algunas de las cuales son endémicas de los Pirineos. También podréis descubrir los itinerarios de los antiguos oficios en Sant Julià de Lòria (camino del leñador, camino del pastor, etc.).

Los más experimentados podrán hacer la ascensión al alto del Comapedrosa (2.940 m), el pico más alto de Andorra. Descubriréis también el Valle del Madriu-Perafita-Claror, declarado Patrimonio Mundial, el circo de Pessons, el Valle de Incles, o el Valle de Enclar, con la reserva de rebecos más grande de Andorra.



1. Las “Aigües Tortes” del Siscaró



El lago de Siscaró, con una superficie de una hectárea, se halla a 2.325 m, en el Valle de Incles, valle que se posa sobre un relieve marcado por la acción de los glaciares cuaternarios.



Más información:
Oficina de Turismo de Canillo (pág. 76).



2. El último recién llegado a Canillo, la marmota



Este itinerario nos conducirá a descubrir el Valle de Ransol y los secretos de su fauna y flora. Este recorrido está dominado por pinares de pino negro con manchas de abedul, álamo temblón y sauce. En cuanto a la fauna, podremos oír al reyezuelo, el pájaro más pequeño de Europa y observar alguna ardilla.



Más información:
Oficina de Turismo de Canillo (pág. 76).



3. El Circo de Pessons



El circo de Pessons es una de las zonas de lagos más emblemáticas del Principado. Podremos ver anfibios como las ranas y ver y escuchar alguna collalba gris o algún colirrojo tizón. En cuanto a la flora, la vegetación típica es el carex rostrata, y el ranúnculo de agua.



Más información:
Oficina de Turismo de Encamp (pág. 76).



Fácil

Medio

Difícil



Salidas



Hora



Duración



Precio



Observaciones



4. El Bosque del Campeà



El bosque del Campeà es una extensa masa forestal de pino negro situada en la umbría de los Cortals de Encamp. Podremos encontrar algunos ejemplares de diámetro considerable, y en el sotobosque, bastantes ejemplares de rododendro. En esta zona destacará la presencia del urogallo.



miércoles



9h00



3h



20€



Más información:
Oficina de Turismo de Encamp (pág. 76).



5. El alto del Griu



El Alt del Griu es una cima de 2.874 m. En el primer tramo del camino será fácil encontrar rastros de zorro o marta y observar al mirlo capriblanco. Entre los bloques de granito es fácil oír los gritos de las marmotas.



martes



8h00



6h



20€



Más información:
Oficina de Turismo de Encamp (pág. 76).



6. El collado de Beixalís y el pico de Padern



Tanto el collado de Beixalís como el pico de Padern son buenos lugares para observar aves rapaces y planeadoras y disfrutar de unas magníficas vistas.



jueves



9h00



1h



20€



Más información:
Oficina de Turismo de Encamp (pág. 76).

- Fácil
- Medio
- Difícil

Salidas

Hora



7. Pájaros, mariposas y zonas húmedas



Este recorrido os llevará al descubrimiento de los pájaros, las mariposas y las zonas húmedas del Parque natural de la vall de Sorteny.



9h30



3h




20€



Más información:
Oficina de Turismo de Ordino (pág. 76).



8. Fauna y flora subalpina y alpina y lago



Este itinerario nos llevará hasta el lago del Estanyó donde encontraremos flora de alta montaña, indicios de patrimonio arquitectónico y unas vistas fenomenales del Pico de la Font Blanca.



9h30



4h



20€



Más información:
Oficina de Turismo de Ordino (pág. 76).



9. Planell del Quer



Este recorrido nos permite conocer una borda-refugio, pasearnos por el pla de Sorteny a 1.969 m y beber agua de una fuente natural que se encuentra en el mismo camino. Subiendo al Planell del Quer gozaremos de unas vistas magníficas de la cuenca del Estanyó, el Roc del Rellotge y del pico de la Serrera.



9h30



3h



20€



Más información:
Oficina de Turismo de Ordino (pág. 76).



Duración



Precio



Observaciones



10. Fauna y flora alpina las minas



Este recorrido sigue el GRP y transcurre por una parte del Pla de Sorteny pasando a lo largo de los prados de siega. Sigue por una zona forestal y una zona húmeda donde florece el algodón. Cerca del camino podremos observar el atrapamoscas, planta insectívora. Subiendo hacia el collado dels Meners, pasamos cerca de una zona de canchal en la que viven la escasa lagartija pallaresa y el discreto arniño; destaca el cardo. Llegando al collado, pueden sobrevolarnos buitres y con un poco de suerte veremos el magnífico roquero rojo.



9h30



6h



30€



Más información:

Oficina de Turismo de Ordino (pág. 76).



11. Paseo por el río Pollós



La excursión al río Pollós transcurre por la parte baja del Circuito Interpretativo del Parque Natural Comunal de los valles del Comapedrosa. Este circuito recorre pinares de pino silvestre, montes bajos caducifolios, etc. Descubriréis especies como la curruca capirota, el avión común, el paro carbonero y el herrerillo común.



domingo



9h00



3-4h



5€



Más información:

Oficina de Turismo de La Massana (pág. 76).



12. Bordas de Percanela



Este camino os llevará a conocer las actividades tradicionales de alta montaña, así como las construcciones asociadas (bordas, muros de piedra seca, etc.). Al mismo tiempo, el recorrido transcurre por un bosque viejo de alto interés, hogar de especies tan interesantes como el pito negro, y muestra, sobrevolando el valle y el núcleo urbano de Arinsal, el impacto que suponen los aludes sobre las comunidades vegetales y el paisaje.



viernes



9h00



3-4h



5€



Más información:

Oficina de Turismo de La Massana (pág. 76).



Fácil



Medio



Difícil



Salidas



Hora



13. Pla de l'estany



Este recorrido os llevará a descubrir una parte mágica del Parque Natural Comunal de los valles del Comapedrosa. Pájaros como la lavandera blanca, el chochín, el petirrojo o los paros se dejarán oír y ver.



martes



9h00



3-4h



5€



Más información:

Oficina de Turismo de La Massana (pág. 76).



14. El Valle de Enclar



El Valle de Enclar tiene un gran valor faunístico dentro del Principado puesto que alberga a la población de rebecos más importante, tanto en extensión como en cantidad de ejemplares.



viernes



9h00



4h



20€



Más información:

Oficina de Turismo de Andorra la Vella (pág. 76).



15. Camino del leñador



El camino de los leñadores está situado en el bosque de la Rabassa, entre los 1.400 y 1.500 m de altura. Todo el recorrido pasa por uno de los bosques de pino silvestre más interesantes de Andorra.



miércoles



9h00



4h



consultar precios



Más información:

Oficina de Turismo de Sant Julià de Lòria (pág. 76).



Duración



Precio



Observaciones



16. Camino del maestro de obras



En este itinerario pasamos por la gruta de la Margineda, considerada el primer asentamiento humano de los valles de Andorra. En la gruta de la Margineda anidan los aviones roqueros, de color marrón. En la vertiente sur, la presencia de reptiles como el lagarto ocelado o la lagartija ibérica es importante.



lunes



9h00



4h



consultar precios



Más información:

Oficina de Turismo de Sant Julià de Lòria (pág. 76).



17. Camino del trigo



Durante este recorrido encontramos construcciones de alta montaña relacionadas con antiguos oficios, como la borda de Cal Mestre, o la cabaña del bosque de Rèbols.



viernes



9h00



4h



consultar precios



Más información:

Oficina de Turismo de Sant Julià de Lòria (pág. 76).



18. Camino del pastor



A lo largo del camino se observan bordas y rediles que ilustran las condiciones de vida de los pastores y los campesinos en la montaña.



domingo



9h00



4h



consultar precios



Más información:

Oficina de Turismo de Sant Julià de Lòria (pág. 76).



Fácil



Medio



Difícil



Salidas



Hora



Duración



Precio



Observaciones



19. itinerario de Fontverd



Fontverd es el corazón del Valle del Madriu. El refugio del prado, los canales y los bosques hacen que sea un lugar especial.



todos los días



8h00



6h



22€



Más información:
Oficina de Turismo de Escaldes Engordany (pág. 76).

>>> Consejos a tener en cuenta para ir a la montaña



SÍ
Necesito ayuda



NO
Todo va bien



- Respetad las señalizaciones.
- Planificad las salidas según el grado de experiencia y de forma física que tengáis.
- Llevad equipamiento y ropa adecuada al tipo y duración de la salida.
- No olvidéis el teléfono móvil para poderos comunicar con los equipos de emergencia en caso de urgencia.
- Informaos de la previsión meteorológica.
- Recoged las sobras y depositadlas en el contenedor de basura más cercano.





>>> rutas a caballo

Relacionarse con uno de los animales más nobles y hermosos que existen es una de las experiencias que no podéis perderos si estáis en Andorra.

Tendréis la oportunidad de aprender a montar en clubs y picaderos o hacer rutas a caballo y disfrutar de los parajes naturales y de la historia de nuestro país.

Descubrid desde un caballo los alrededores y los paisajes de las rutas más espectaculares de Andorra.

Rutas para cualquier nivel de dificultad, diferentes tipos de excursiones, caminos ancestrales, etc.

Desconectaréis de todo lo que os rodea, en contacto con la naturaleza, pasando por caminos ancestrales, bosques, y superando obstáculos naturales y un sinfín de aventuras que podréis realizar a vuestro antojo.



> Centro hípico la Plana Ven con tu caballo



Ven con tu caballo y disfruta de todo un país. Alquila los servicios de un guía diplomado BPJEPS Turismo Equestre que te acompañará en diferentes excursiones con tu caballo.

Todas las salidas se hacen con reserva anticipada. El precio depende del número de personas con una base mínima de 300 €/día. Para más información, consultad precios.



Todos los días



Se precisa reserva previa.

otras actividades

Rutas a caballo:

> Valle del Madriu-Perafita-Claror, Ensagents, les Agols, Pessons, pico del Maia, Fontargent, Cabana Sorda, Valle de Ransol, Valle de Sorteny, Tristaina, Ensegur, Comapedrosa, Seturia, Os de Civís...o cualquier ruta a la carta en Andorra y fuera de Andorra.

- Transporte de cargas en montaña con caballos.
- Paseos con carro.
- Adiestramiento de caballos de enganche.
- Adiestramiento de caballos de tiro.
- Posibilidades de transportes de caballos.
- Bordas con carro (manola con dos caballos).

1 día, 2 días o varios días



CENTRO HÍPICO LA PLANA

(+376) 325 540 (Didier) • magadi@andorra.ad

Hortalets del Ribot, 4 AD700 Escaldes-Engordany



Fácil



Medio



Difícil



Salidas



Hora



Duración



Precio



Observaciones



> Muntanyes Vives Ruta de los orris



La ruta de los orris (ordeñaderos, en castellano) es una ruta a caballo que te permitirá descubrir el camino de les Pardines, los Cortals de Encamp, el Orri Vell, el collado de Enradort, el Orri del Cubil, el Orri de Encenera, y el circo de Pessons. Los amantes de la naturaleza y del caballo descubrirán paisajes increíbles y podrán disfrutar de la gastronomía andorrana. Esta ruta incluye la comida y es una excursión de todo el día.



Miércoles



8h30



Inscripciones abiertas hasta el martes a las 17h. Máx. 4 personas (adultos y niños a partir de 11 años acompañados)



4h30



150€/pers.

otras actividades

Itinerarios con caballos de raza Merens:

- > Salidas desde los alrededores del lago de Engolasters y del camino de les Pardines con una duración de 1 hora, 2 horas o medio día.
- > Posibilidad de hacer Ski joëring en invierno

Itinerarios en burro:

- > Salidas de 1 hora, 2 horas, de un día en los alrededores del lago de Engolasters.
- > Salidas de más de un día en el Valle del Madriu-Perafita-Claror, pasando la noche en el lago de l'Illa y en el refugio dels Agols, y gozando de paisajes como el del lago Blau.
- > Posibilidad de hacer rutas a la carta con reserva anticipada.

En carretelas:

- > Esta actividad será una novedad este verano 2011. Se llevará a cabo un transporte con carretela de 12 personas desde el hotel Camp del Serrat hasta les Pardines, visitando el jardín botánico y las vistas panorámicas sobre Encamp.
- > La carretela será tirada por dos caballos guiados por un profesional. Durante el trayecto se explicarán los distintos medios del jardín botánico.
- > Esta actividad se hará en invierno y en trineo.



MUNTANYES VIVES

(+376) 323 290 • www.muntanyesvives.com
Ctra. d'Engolasters AD700 Escaldes-Engordany



Fácil



Medio



Difícil



Salidas



Hora



> Casa Bou · Ruta de Fontaneda a Os de Civís (1 día)



Esta ruta es apta para cualquier practicante de equitación, pues pasaremos siempre por pista forestal o caminos securizados. Bosques de pino silvestre, ríos de agua cristalina, bordas de montaña, silencio y naturaleza en estado puro nos acompañarán todo el día. Saliendo de Fontaneda y llegando al final del día a Os de Civís, pasando por pueblos típicos de montaña como Civís, el collado de la Gallina o el de Ares con vistas majestuosas a todo el Pirineo Central.



Todos los días

8h30



6 horas



125€/pers.



Edad mínima 10 años.
Nivel iniciado. Ruta sencilla.
Incluye almuerzo y comida.

otras actividades

Paseos en poni para los más pequeños

> Disponemos de pequeños ponis para que los padres den el paseo con los más pequeños. También se puede visitar el gallinero, la granja de pequeños animales o el huerto ecológico para conocer el mundo rural.

Excursiones de corta duración

> Los alrededores de Fontaneda son adecuados para excursiones de corta duración. Paseos dentro del bosque o galopes en pista forestal pasando por en medio de prados de pastura o al lado de los campos de cultivo de tabaco. Duración: 1,30h-4h. Posibilidad de incluir la comida. Precio desde 24 hasta 75 €. Consultar horarios y disponibilidad.

Alojamientos y exámenes de galope

> En los períodos vacacionales escolares llevamos a cabo estancias para niños durante todo el día. Cursos de iniciación o perfeccionamiento en los que los más pequeños practican la equitación teniendo cuidado, también, de la limpieza del animal o su alimentación.

Alojamiento en casas rurales

> Cal Bou dispone de casas rurales con todo el confort actual y con los materiales tradicionales de las construcciones típicas de montaña para alojar a los practicantes de equitación o a todos los que quieran huir del bullicio.

CASA BOU

GENTRO HÍPICO FONTANEDA

(+376) 742 000 / (+376) 338 775 • equitacio@casabou.ad
Fontaneda, Sant Julià de Lòria • www.casabou.ad



Duración



Precio



Observaciones



> Club Hípico l'Aldosa



Centro de paseos a caballo y poni con más de 20 años de experiencia. Escuela de equitación. Caballos cruzados de español, de todos los tamaños y colores, especialmente seleccionados por su carácter y su funcionalidad en alta montaña.

NOVEDAD! Salidas a caballo en El Parque Natural del Comapedrosal!!!



Abierto todos los días y durante todo el año.

otras actividades

Circuito de La Massana de 1h:

> Camino de las ciénagas y cuestras de Giberga, especialmente para personas con poca o ninguna experiencia. Se puede hacer a caballo y en poni.

Circuito de Ordino de 1h:

> Pasando por el camino de Santa Bàrbara y subiendo por la Gonarda, donde podréis disfrutar del panorama de los 2 valles (nivel superior).

Paseos en poni y bautismo:

> de media hora para los más pequeños.

Circuito de Redort de 2h:

> Camino de cabra al pie del Casamanya, se asciende hasta la pista. Ideal para hacer un galope; se desciende por el río (nivel bueno).

Circuito de Anyós de 2h:

> Ascenso por el camino de la solana haciendo una galopada de más de 1 km. Regreso por las bordas antiguas dels Cortals, con vistas impresionantes (nivel bueno). Posibilidad de organizar la salida acompañada de un plato de costillas: mínimo 6 pax.



CLUB HÍPICO L'ALDOSA

Reservas de 9h a 20h (+376) 837 329 • (+376) 325 629 • (+376) 331 898
www.hipica-aldosa.com



Fácil



Medio



Difícil



Salidas



Hora



> Centro ecuestre El Tarter



El Centro ecuestre El Tarter propone excursiones de una hora, dos horas, medio día y hasta un día entero. También del 26 al 29 de agosto os proponemos la Ruta del Ferro. Excursiones de todo el día en las que podréis descubrir los caminos que nuestros antepasados utilizaban para transportar el hierro desde el Principado. Aseguramos un cambio radical de paisaje. Esta ruta incluye la comida.



Pedir información.



CENTRO ECUESTRE EL TARTER

(+376) 751 515 • Pie de pistas de Grandvalira El Tarter
AD100 El Tarter Canillo



Duración



Precio



Observaciones



> Centro de equitación Calbó



Disfrutad de un paseo a caballo a través de los bosques, senderos y ríos que rodean Soldeu. Nuestros caballos de MERENS, corresponden a una de las pocas razas autóctonas de los Pirineos. Salidas guiadas.

Disponemos, además, de un espacio cerrado con ponis para niños menores de 12 años.



Abierto del 23/06 al 11/09



de 9 a 13h y de 15 a 19h



Niños a partir de 14 €
Adultos a partir de 26 €



No se precisa experiencia previa

otras actividades

Paseos en poni y bautismo:

> Disponemos de un espacio cerrado para que los niños menores de 12 años puedan disfrutar también de esta experiencia.

Circuito de Soldeu:

> Circuito de una hora por los alrededores del pueblo de Soldeu.



CENTRO DE EQUITACIÓN CALBÓ

Crta. General, s/n, AD100 Soldeu • Tel.: (+376) 870 550
www.sporhotels.ad



Fácil



Medio



Difícil



Salidas



Hora



Duración



Precio



Observaciones



>>> cicloturismo y rutas de BTT

Andorra cuenta con una extensa red de itinerarios BTT trazados en plena naturaleza, mientras que las estaciones de esquí —como Grandvalira, Vallnord o Naturlandia— se reinventan en primavera para ofrecer una amplia gama de actividades: desde circuitos de aventura y karts hasta circuitos freeride al aire libre o sus Bike Parks adaptados a todo tipo de niveles.

Otra opción es el ascenso a los puertos de montaña del Principado. Recorridos de varios niveles de dificultad y kilometraje que permiten conocer todo el país. Se trata de una red de casi 200 kilómetros a lo largo de 20 puertos de montaña, algunos a casi 2.500 m de altitud.

Lo cierto es que tanto ciclistas principiantes como expertos se acercan a Andorra a practicar este deporte. A lo largo del año, el Principado acoge numerosas pruebas ciclistas que traen a miles de profesionales y curiosos al país. El Principado trabaja día a día para promocionar el deporte en el país. Por ello, además de dar apoyo a numerosas iniciativas deportivas, incentiva su práctica. En este contexto, recientemente se ha puesto en marcha un proyecto para la señalización de 20 rutas por los puertos de montaña andorranos. Solicita más información en cualquier oficina de turismo.

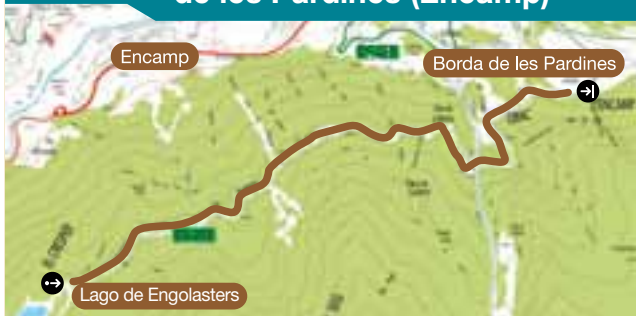
Vallnord Bike Park y Grandvalira Mountain Bike Park ponen a vuestra disposición una gran extensión de kilómetros para disfrutar de los diferentes recorridos y niveles de BTT. Modalidades como el campo a través, el fuera pista, el four cross, circuitos de descenso, etc., harán que paséis un día inolvidable con la familia, los amigos, la pareja o con quien vosotros queráis.

También disponemos de espacios para practicar BMX (circuitos de Arinsal), con accesos libres y gratuitos. En algunas parroquias también podéis disfrutar del carril bici para dar un paseo en familia.





1. Lago de Engolasters, Camino de les Pardines (Encamp)



Camino llano en una zona tranquila. Cuenta con vistas panorámicas del pueblo de Encamp, con puntos de agua y con mesas para hacer una breve parada.



↔ Lago de Engolasters

↔ 3 km

→ Borda de les Pardines

⌚ 1h30' (ida y vuelta)



2. Puente del Castellar (Ordino)



Camino de descenso desde la estación de esquí de Arcalís hasta el pueblo de Ordino.

Podréis disfrutar de las vistas del valle, de iglesias románicas y pasaréis por la Ruta del Ferro.



↔ Puente del Castellar (Arcalís)

↔ 14 km (bajada)

↔ Pueblo de Ordino

⌚ 3h





3. Verdet (La Massana)



Circuito que empieza en el Planell y llega hasta al pie del telesilla la Serra II. Es un circuito tranquilo y fácil para principiantes o niños que quieran iniciarse en el descenso.



→ Planell (estación de Pal-Vallnord)

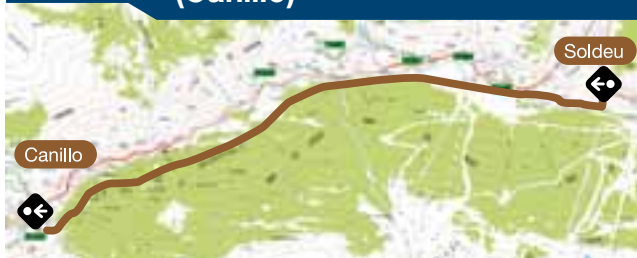
← 1,2 km

→ La Serra II (estación de Pal-Vallnord)

⌚ de 10 a 15'



4. Camino del Gall (Canillo)



Camino con ascensos y descensos pronunciados. Se pasa por Grandvalira sector Soldeu, por un antiguo puente de hierro y finalmente por el camino Gall de Bosc (urogallo, en castellano) que llega hasta el pueblo de Canillo.



→ Soldeu

← 6,8 km

→ Canillo

⌚ 1h50'

○ Fácil

○ Medio

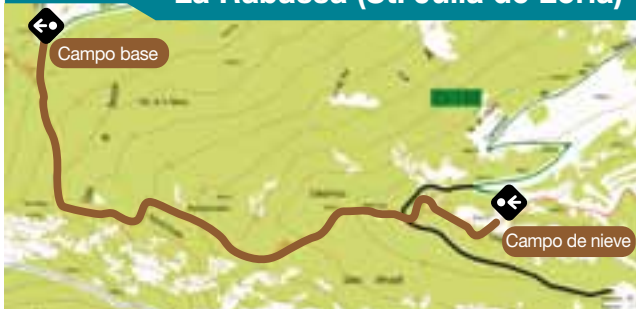
○ Difícil

→ Salida

→ Llegada



5. Camino del Pi cremat La Rabassa (St. Julià de Lòria)



Camino que va del campo base hasta el campo de nieve de la Rabassa. Se pueden contemplar vistas del pueblo de Arcavell y el Cadí.



Campo base de La Rabassa
(Naturiandia)



2,1 km



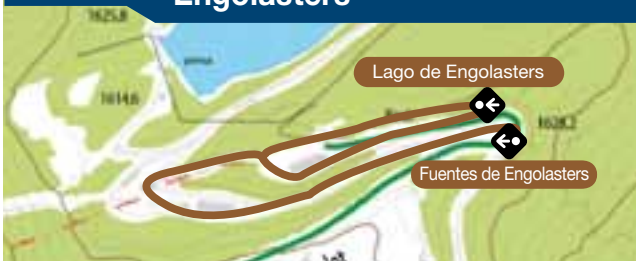
Campo de nieve de La Rabassa
(Naturiandia)



1h30'



6. Circuito de BTT de Engolasters



Se halla situado en el terreno comunal que hay entre el Serrat de Engolasters y la Coma del Favar. Está adaptado para la práctica de la bicicleta de montaña y bicicleta de trial. A lo largo del recorrido podemos encontrar, de manera opcional, 3 talleres de habilidad, 6 talleres de bici trial, saltos, curvas peraltadas, pasarelas de madera,... El circuito es un espacio de libre acceso donde, tanto debutantes como expertos, pueden practicar con tranquilidad la BTT y, al mismo tiempo, conocer las riquezas de un entorno situado en plena naturaleza.



Aparcamiento del circuito de
las Fuentes de Engolasters



1,4 km



Lago de Engolasters



20'




Distancia



Tiempo
subida



Tiempo
bajada



>>> pesca

Desde mediados de abril hasta finales de septiembre, Andorra se convierte en uno de los destinos con más potencial para la práctica de la pesca.

Se trata de disfrutar de paisajes inhóspitos y de acceder hasta los 2.000 m de altura para practicar la pesca a mosca, una especialidad muy practicada por los andorranos.

Entre las especies de truchas que se pueden encontrar en los ríos y lagos destacan el *cottus gobio*, la trucha fario, el salvelino (o trucha de arroyo), el piscardo o la trucha arcoíris.



>>> Cotos y permisos de pesca

12 cotos de pesca

Además de los ríos en general, existen 12 cotos de pesca, cinco intensivos, tres cotos naturales y cuatro sin muerte. Los intensivos son el lago de Engolasters, el río de Os (del 14/03 al 11/11), el río del Valira del Nord (14/04 al 14/10), los lagos de Tristaina y el lago del Cubil (23/06 al 14/10). El parque natural del Valle de Sorteny, el del círculo de Pessons y el de río Manegor son cotos naturales (del 23/06 al 30/09). Finalmente, el tramo del río del Valira del Nord entre el puente de Arans y el puente del Vilar de la Cortinada (14/04 al 30/09), el lago de los Pessons (23/06 al 30/09), el del río Aixec hasta el río de Cap Torrent en el pueblo de Vila, en la parroquia de Encamp (14/04 al 30/09) y el del puente de Aixovall en la frontera (14/03 al 14/10) son cotos sin muerte. Más información: Oficinas de turismo de Andorra.

Licencia Temporada (incluye la cuota de la Federación Andorrana de Caza y Pesca):

Andorranos y residentes: 45,10€

Andorranos y residentes (menores de 10 años): gratuito

Andorranos y residentes (de 10 a 14 años): 7,30€

Andorranos y residentes (mayores de 60 años): 22,10€

Extranjeros: 94,20€

Licencia ranas: 3,20€

Licencia Diaria

Licencia turística diaria: 12,40€

Licencia turística diaria sin muerte: 6,20€

Permisos de Coto de Pesca

Pesca intensiva: 9,75€

Pesca sin muerte: 3,50€

Coto del círculo dels Pessons: 15,90€

Coto Parque Natural de Sorteny o río de Manegor: 3,50€

Pesca educativa: 4,85€

Nota: tarifas 2012





>>> Golf

En primavera llega el buen tiempo y es el momento de salir a la naturaleza y disfrutar al aire libre de todo tipo de deportes. Andorra, con una superficie de 468 km², un peculiar y atractivo relieve y un entorno repleto de valles, cimas, bosques y arroyos es el lugar idóneo para la práctica de todo tipo de actividades, incluido el Golf.

En la estación de esquí de Grandvalira, a más de 2.000 m de altura, se halla el **Grandvalira Golf Soldeu**, el campo de golf más elevado de Europa y el único al que se accede en telecabina, un tesoro para los amantes del golf, tanto profesionales como amateur, en plena naturaleza y con unas espectaculares vistas panorámicas.

Situado en la llanura de Espiolets a 2.250 m de altitud, el **Grandvalira Golf Soldeu** dispone de 9 agujeros par 33 y 16 hectáreas de extensión.

Grandvalira Golf Soldeu, está pensado para los amantes del green, que pueden practicar el deporte en un entorno privilegiado, y al mismo tiempo, a todas aquellas personas que deseen iniciarse en esta práctica representativa del ocio de montaña. El campo cuenta, además, con un Casa Club con servicios como escuela de golf y un restaurante panorámico con vistas espectaculares.



Central de reservas:
T. (+376) 891 800

Información:
T. (+376) 891 818
info@grandvalira.com
www.grandvalira.com



> Pitch & Putt Golf Par 3 Valle de Ordino



En el corazón de los valles más bellos de Andorra y a sólo 2,5 km de Ordino, en el pueblo de la Cortinada, hallamos este fantástico campo. Se trata de un campo de 9 agujeros que será referencia tanto para jugadores que quieran iniciarse en la práctica de golf como para jugadores expertos que quieran mejorar su juego en un recorrido suave y divertido rodeado de naturaleza en un entorno privilegiado.

Pitch&putt Golf Par 3: (+376) 850 400
direccio@ordinogolfclub.com / www.ordinogolfclub.com



> Pitch & putt El Torrent



Un Pitch & Putt es un lugar para practicar golf pero en un campo más pequeño y sin la necesidad de cargar con tanto material.

En Pitch & Putt El Torrent tenemos un precioso pequeño río que nos acompaña a lo largo del recorrido del campo. Disfrutaréis de este campo tanto si sois un profesional de este deporte como si sois principiantes, pues podéis jugar el recorrido de 1.229 m o el de 1.138 m. Campo de 18 agujeros.

Ofrece un *putting green*, alojamiento, un aparcamiento, un área para niños, un bar, un restaurante, una piscina y una tienda.

Pitch&putt El Torrent: Tel: (+376) 738 613 · fax: (+376) 839 113
c-xixerella@campingxixerella.com





Andorra Turismo activo

¿Queréis practicar o conocer más de 20 tipos de actividades al aire libre?

Andorra os ofrece escenarios sorprendentes y espectaculares donde podréis practicar turismo activo, una forma diferente, divertida y en muchas ocasiones excitante de disfrutar del contacto con la naturaleza de un modo más dinámico, realizando actividades al aire libre.

Toda una amplia oferta de actividades multiaventura os espera: vías de escalada, vías ferratas, barranquismo, circuitos de aventura, inmersión en los lagos, puenting, quads, bugies, karting, paintball, orientación... ¡Un apasionante abanico de posibilidades a vuestro alcance!

Y... Si lo que buscáis son sensaciones en invierno, podéis hacer construcción de iglús, descensos en trineos tirados por perros, Telemark, excursiones en moto de nieve e incluso inmersión en los lagos helados.

TURISMO ACTIVO

Vías de escalada y rocódromos 38

Vías ferratas 43

Barranquismo 48

Estaciones de esquí y centros de actividades 50

Grandvalira 51

Vallnord 55

Naturlandia 59

Esquí Parador Canaro 63

Empresas y entidades 64

>>> Vías de escalada y rocódromos

Andorra es un país ideal para practicar la escalada debido a su excepcional situación geográfica. Aquellos que os acerquéis podréis descubrir los rincones más verdes y emocionantes de este país en el que la naturaleza es el máximo exponente. Para los amantes de estos deportes, encontraréis aquí los mejores lugares para practicar la escalada y algunas direcciones de vías ferratas y de rocódromos.



vías de escalada



1. Pirámide



Es una impactante pared de 150 m de altura situada a 1.200 m al Sur, Sudeste. Aquí podréis disfrutar de este deporte durante todo el año y también del sol, que resplandece todo el día. La roca es de granito y está dotada con parabolts. Dificultad: de 4 a 8a.



Bajando la av. Santa Coloma en dirección Sant Julià de Lòria, tomar la calle Gil Torres y seguir el camino con puntos amarillos.



Aproximación



2. Solà de Enclar



Este es el lugar con más vías de escalada de todo el país. Se halla a 1.100 m de altura al Sur, Sudeste. Se puede venir a practicar durante todo el año. Ofrece 4 sectores de escalada llamados Cementiri, Bigabloc, Esfinx y Santa Coloma. El material de la roca es granito. Equipado con parabolts y anclajes con químico. Dificultad: de 4 a 7.



Bajando la av. Santa Coloma en dirección Sant Julià de Lòria, tomar la carretera que va hacia el cementerio. Tomar el camino que sale del ángulo derecho del aparcamiento que conduce hacia debajo de la pared.



3. Llastra de l'Obac



Esta es una roca bastante plana situada hacia el Norte. Sólo dispone de 3 vías de escalada. Le recomendamos que venga preferentemente los días más secos, pues se halla rodeada de mucha vegetación. Esta roca es calcárea. Tienen anclajes con químico. Dificultad: de 5 a 6b.



Tomar el camino de la acequia del Obac desde la avenida Tarragona y a unos cien metros empieza un camino que lleva a las vías.



4. Sant Antoni de la Grella



Está formado por dos sectores y se halla a 1.150 m al Este. Es un lugar muy bonito pues se halla al lado del río Valira del Nord. Tiene parabolts y anclajes con químico. Es de roca calcárea. Dificultad: de 5 a 7c.



Desde Escaldes-Engordany subir en dirección a La Massana y, tras pasar el primer túnel, estacionar al lado del Puente de Sant Antoni. El camino os conducirá hasta las vías.



5. Búlder de Coll Jovell



Encontramos aquí unos pequeños muros (de no más de 18 m de altura) situados a 1.620 m al Noroeste. Podéis parar a beber agua de la fuente que hay en el camino. Hay 5 sectores: Figa, Festa, Del Sostre, Frankfurt y Can Faltegan. Equipadas con anclajes con químico. La roca es de granito. Dificultad: de 4 a 8a.



Desde Escaldes-Engordany tomar la carretera en dirección a Engolasters hasta el km. 6,3, en el que tendréis que estacionar el vehículo. Seguid el camino llano hasta los puntos de escalada.



Aproximación



6. Agulles d'Engolasters



Son "agulles" (agujas, en castellano) con una altura de 15 a 30 m. Se hallan a 1.740 m al Norte, Nordeste. Desde aquí podréis apreciar las maravillosas vistas del valle de Andorra. Son de granito. Tienen parabolts. Dificultad: de 4 a 6b.



Desde Escaldes-Engordany tomar la carretera en dirección a Engolasters hasta el km. 6.3, donde tendréis que estacionar el vehículo. Tomar el camino de la izquierda, un camino suave, al principio, y más inclinado en la parte final. 15 minutos de caminata.



7. Pico de Ribuls




Es un pico de 2.780 m situado al fondo del círculo de los Pessons, en el Pico Ribuls. Debido a su altura, en verano encontrará temperaturas suaves. Es de granito y tiene clavijas. Dificultad: de 5 a 6a.



Des de l'estació de Grau Roig seguir el camí de l'estany primer de Pessons i agafar el camí de l'esquerra.



8. Cascada Río de Urina



Este es un lugar magnífico, situado a 1.150 m al Sudeste, debido a su cascada, que cruza el muro por el centro. Es de roca calcárea y tiene parabolts. Dificultad: de 3 a 6a.



Seguir la carretera de Canillo hasta la carretera que sube al Valle de Mereig. Seguir la carretera hasta la curva y estacionar el vehículo. Cruzar el río y seguir el camino hasta la cascada.



9. Roc de la Coma d'Erts



La ferrata de Erts sube por el lado izquierdo por largos resaltes equipados con cadenas. En la vía encontraremos los mejores tramos aéreos ligeramente deportivos.



El acceso es por el camino que hay junto a la Casa de Quart, al lado izquierdo del río subiendo en dirección a Arinsal.



Aproximación

>>> Rocódromos



1. Rocódromo Prat Esportiu



Este es un rocódromo exterior abierto todo el año y de roca natural.
Tel. (+376) 723 400



Rocódromo situado en la calle Prat de la Creu de Andorra la Vella, frente a la gasolinera.



2. Rocódromo Caldea



Rocódromo situado en el conocido spa de Caldea. Es necesario abonar la entrada.
Tel. (+376) 823 593



Rocódromo situado dentro del edificio de Caldea, en Escaldes-Engordany.



3. Rocódromo de Dos Valires



Situado muy cerca de Caldea, el rocódromo está fabricado con paneles 3D Real Rock e incorpora, además, 1.000 presas de escalada que permiten variar las rutas al gusto de todos los escaladores.



Rocódromo situado muy cerca del edificio de Caldea (Escaldes-Engordany), bajo la carretera, junto a la rotonda.



4. Rocódromo de Ordino



Rocódromo exterior abierto todo el año y situado junto al Centro Deportivo de Ordino.



Rocódromo situado en el edificio del Centro Deportivo de Ordino, junto al aparcamiento.



Aproximación



5. Rocódromo de Canillo



Rocódromo exterior.
Tel. +376 753 600



Situado en las afueras de Canillo, en la misma carretera general.



6. Complejo Deportivo y Sociocultural



Este rocódromo se halla en un centro deportivo. También permanece abierto todo el año y para acceder a él es necesario abonar la entrada.
Tel. (+376) 832 830



Situado en el interior del Centro Deportivo de Encamp.



7. Rocódromo Cortals d'Aventura



Abierto todo el año.
Tel. (+376) 731 000



Hay que tomar la carretera de Encamp y una vez hemos llegado a la rotonda del Funicamp, debemos desviarnos por la carretera de los Cortals de Encamp hasta llegar a la estación intermedia del Funicamp, a unos 10 km.



8. Centro Deportivo del Pas de la Casa



Es necesario abonar la entrada. Permanece abierto todo el año.
Tel. (+376) 856 830



Hay que desplazarse hasta el pueblo del Pas de la Casa; el rocódromo se encuentra en el interior del centro deportivo.



Aproximación

>>> vías ferratas

Venid a disfrutar de las 16 vías ferratas que Andorra pone a vuestro alcance.

Lo único que debéis hacer es tener ganas de vivir una buena experiencia en altura y dejaros guiar por un profesional.

La vía ferrata es un itinerario equipado con escalones de hierro, pasamanos de cable, etc. destinados a facilitar la progresión y optimizar la seguridad sin necesidad de conocer la técnica para poder superar los obstáculos de la roca.

Tanto si es la primera vez como si ya tenéis experiencia, no os preocupéis, disponemos de distintas vías adaptadas a todos los niveles, de 150 m de desnivel para los debutantes, hasta los 400 m para los expertos.

Esta actividad, entre el senderismo y la escalada, permite progresar combinando la accesibilidad y el riesgo, y admirar la belleza del camino. Puentes tibetanos, pasarelas, pasajes con escaleras...

Además, la vuelta se realiza a pie, combinando una fácil excursión.





1. Canal de Mora 1 y 2*



El recorrido Canal de Mora 1 sigue esencialmente el canal evidente. El recorrido Canal de Mora 2 es común hasta la mitad del canal; en este punto seguid por un espolón a mano derecha. Según la estación del año, en su interior puede encontrarse agua o hielo. (No hay prevista ninguna vía escapatoria).

* Variante



400 m

200 m

1h

25min

Acceso libre



2. Roc del Quer



El recorrido de la vía busca el centro de la pared. A destacar el flanqueo espectacular situado en medio de la vía. (No hay prevista ninguna vía escapatoria).



500 m

350 m

1h45min

40min

Acceso libre



3. Racons



El recorrido es en general pronunciadamente vertical e impresionante. Cabe destacar el último extra plomo. Es una vía ferrata dirigida a expertos. (No hay prevista ninguna vía escapatoria).



400 m

210 m

1h45min

35min

Acceso libre



4. Canal del Grau



Es un trazado mayoritariamente horizontal. Destacan los puentes colgados y el ascenso de la singular aguja roja. (No hay prevista ninguna vía escapatoria).



350 m

90 m

1h

10min

Acceso libre

Fácil

Medio

Difícil

Longitud

Desnivel

Duración

Tiempo de regreso

Observaciones



5. Vías cable: vía 1



Al terminar se puede bajar por la línea de rápeles (rápel más largo, 25 m) o bien por el camino del Grau (siguiendo las marcas amarillas). Para realizar el recorrido es obligatorio llevar el material clásico de escalada (casco, cuerda, cintas exprés, dispositivo de aseguramiento, mosquetón HMS, descensor) debidamente homologado y calzado adecuado o bien dispositivo de seguridad de vía ferrata y calzado adecuado.

(No hay prevista ninguna vía escapatoria).



80 m



Acceso libre.
Chimenea en la parte central de la vía.



6. Vías cable: vía 2



Al terminar se puede bajar por la línea de rápeles (rápel más largo 25 m) o bien por el camino del Grau (siguiendo marcas amarillas) Para efectuar el recorrido es obligatorio llevar el material clásico de escalada (casco, cuerda, cintas exprés, dispositivo de aseguramiento, mosquetón HMS, descensor) debidamente homologado y calzado adecuado o bien dispositivo de seguridad de vía ferrata y calzado adecuado.

(No hay prevista ninguna vía escapatoria).



60 m



Acceso libre.
Espolón aéreo en el último tercio de la vía.



7. Clots de l'Aspra



Este es un itinerario expresamente instalado para iniciarse los más pequeños y los adultos en este tipo de recorridos vertiginosos. La primera parte transcurre por un espolón, no del todo vertical y con abundancia de escalones para que los más pequeños no tengan ninguna dificultad.



125 m



70 m



60min



15min



Acceso libre.
Orientación Norte-Este
Aproximación 10min



8. Bony d'Envalira



Vía ferrata de alta montaña sobre granito y con un equipamiento excelente. No es muy exigente físicamente, pero a menudo deben utilizarse los recursos naturales que ofrece la roca.



325 m



1h30min



1h



Acceso libre

Fácil

Medio

Difícil

Longitud

Desnivel

Duración

Tiempo de regreso

Observaciones



9. Coll dels Isards Izquierda



Esta vía ferrata transcurre paralela a la misma que hay a la derecha. Ambas empiezan prácticamente en el mismo lugar pero recorren líneas distintas, aunque comparten cima. Resulta un itinerario fácil y breve de ascender.



30min



1h



Acceso libre



10. Coll dels Isards Derecha



Es aconsejable hacer esta ferrata durante el verano pues se halla en alta montaña. La vía está muy bien equipada y aunque cuenta con sólo 70 m la podemos considerar como una vía técnica.



30min



1h



Acceso libre



11. Creu del Noral



Construida entre el bosque de Segudet, un circuito de aventura vertical y el barranco de Segudet. De muy fácil acceso y abierta todo el año.



350 m



25min



15min



Acceso libre



12. Vía de Segudet



Vía ferrata más corta que la de la Creu del Noral, es también un poco más entretenida y hará las delicias de los más pequeños y de los que comiencen.



250 m



20min



10min



Acceso libre



Fácil



Medio



Difícil



Longitud



Desnivel



Tiempo de regreso



Duración



Observaciones



13. Roc de la Coma d'Erts




La ferrata de Erts sube por el lado izquierdo, por largos resaltes equipados con cadenas. En la vía encontraremos los mejores tramos aéreos ligeramente deportivos.



14. Sant Vicenç d'Enclar



De esta vía ferrata deben destacarse dos cosas: su situación, en un bosque de encinas bordeado por riscos pronunciados y con un equipamiento de primera calidad. Además se halla muy cerca del centro y a pocos pasos de la llegada encontramos la ermita de Sant Vicenç d'Enclar.



15. Tossal Gran d'Aixovall




Breve y urbana, esta vía ferrata se halla a pie del río Gran Valira, junto al pueblo de Sant Julià de Lòria. Asciende rápidamente por las paredes del Tossal Gran y consta de una variante difícil con un atlético desplomo.



16. Roc d'Esquers



Vía con un itinerario clásico de vía ferrata. Destaca por su longitud y la gran calidad de pasos verticales. Una ferrata ideal para los amantes del senderismo y la altura.



>>> barranquismo

Descubrid los 6 barrancos que Andorra pone a vuestra disposición. Una actividad fascinante que os permitirá descubrir una nueva visión de la montaña: bajar por el pozo de un río de alta montaña, utilizando cuerdas para poder rapelar, deslizaros por los toboganes, etc.

Una experiencia inolvidable en la que podréis disfrutar de una actividad acuática en plena naturaleza.



1. Barranco de la Canaleta



Barranco alpino bastante abierto. Hay que valorar muy bien el caudal de la torrentera en primavera y tras las lluvias. La dificultad del descenso puede variar notablemente, pues alguno de los rápeles tiene la trayectoria de descenso por dentro del agua.



700 m



150 m



Aproximación:
Vallnord-sector Arcalis



2. Barranto de Encodina



Barranto situado cerca del Parque Natural de Sorteny. La última sucesión de pozos puede presentar serias dificultades si hay un fuerte caudal puesto que en la recepción de los pozos se forman remolinos que nos pueden dar más de un susto.



280 m



50 m



Aproximación:
Encodina, muy
cerca de Sorteny



3. Barranto de Segudet



Es un barranto de poca dificultad pero que por su curso excavado y estrecho puede presentar muchas dificultades con fuerte caudal. Este es el barranto que presenta menos dificultades y es el más adecuado para iniciar a quien quiera descubrir este deporte.



400 m



75 m



Aproximación:
Pueblo de Segudet



4. Barranto del Ensegur



El curso del río presenta una sucesión de pequeñas rampas y resaltes que con mucho caudal y a causa de los numerosos troncos y ramas que encontramos a lo largo de la torrentera pueden ser delicados. La roca bastante resbaladiza y la temperatura del agua son otras complicaciones que presenta el descenso.



1700 m



250 m



Aproximación:
Pueblo de Lloris



5. Barranto Coma de Ransol



Barranto corto, poco formado y escalable durante todo el itinerario, con instalaciones excelentes. Con agua permanente y bastante abundante.



220 m



80 m



Aproximación:
Pueblo de Ransol



6. Barranto Torrent de l'Aviar



Barranto seco, abierto, y con un buen desnivel. Ideal para iniciarse en el descenso de barrancos y la técnica ràpel. Situado en el Solà d'Encamp, este barranto no tiene gran interés estético, ya que los quistes laminados que componen su roca no dan lugar a bonitas y excavadas formaciones; dispone, sin embargo, de abundante biodiversidad, que si vamos en el momento adecuado podremos ver muflones, perdices, fresas silvestres....



500 m



300 m



1h



2h



Aproximación: Pueblo de
Lloris Orientación Sud-Este

○ Fácil

○ Medio

○ Difícil

← Longitud

⚓ Desnivel

🕒 Duración

🕒 Tiempo de regreso

! Observaciones



>>> Estaciones de esquí y centros de actividades

Llegado el mes de junio, las estaciones de esquí del país se despojan de su mantón blanco para convertirse en un auténtico parque de atracciones en plena naturaleza.

Los remontadores e instalaciones de las estaciones se ponen en funcionamiento para garantizar que no falte la diversión durante todo el verano. Una amplia oferta de actividades en plena naturaleza para todos los niveles como, por ejemplo, los paseos en poni y a caballo, los itinerarios en 4x4, rutas de senderismo, quads, descensos en BTT, karts de montaña y circuitos multiaventura.

La oferta veraniega cuenta con varias aventuras para desafiaros a vosotros mismos. Mayores y menores podrán disfrutar de parques de aventura, zonas llenas de actividades y juegos para todas las edades. Centenares de circuitos de mountain bike, circuitos de velocidad para los apasionados del motor, el campo de golf más elevado de Europa con 9 agujeros —par 33—, y el único al que se llega con telecabina.

Ya sea en Naturlandia, en Vallnord o en Grandvalira, la diversión está asegurada para toda la familia o si venís con amigos.



GRANDVALIRA

Familypark

Canillo



actividades

- > Área infantil: toboganes y otros módulos, zona de castillos inflables, piscina de bolas y un área de juegos al aire libre con juegos de mesa gigantes.
- > Minigolf
- > Circuito de vehículos eléctricos
- > Camas elásticas
- > Circuito Fornatura: circuito pedagógico de flora y fauna
- > Tiro con arco
- > Tubbing
- > Devalkart
- > Acrojump
- > Arapahoe
- > Paseos en burro y a caballo

actividades acuáticas

Patinetes de agua <
Piraguas <

puntos de restauración

Forn de Canillo <
Self-service
Cafetería del Telecabina <

GRANDVALIRA

golf
SOLDEU

Campo de golf de 9 agujeros par 33, en un entorno incomparable. El campo de golf más elevado de Europa, a 2.250 m de altura, diseñado por Jeremy Penn. Se accede por un telecabina de 8 plazas. Cuenta con un centro de formación, zona de prácticas e instructores. También dispone de Casa Club para disfrutar de la mejor restauración y con unas vistas extraordinarias. ¡Toda una experiencia de altura!



Central de reservas:
T. (+376) 891 800

Información:
T. (+376) 891 818
info@grandvalira.com
www.grandvalira.com



ficha técnica

desnivel	930 m (2.640 m-1.710 m)
área esquiable	205km
pistes marcadas	193 km
pistas	- 110 pistas: <ul style="list-style-type: none">15 de verdes43 de azules30 de rojas24 de negras
	- 3 estadios de competición (2 homologados por la FIS)
	- 5 áreas Freestyle: <ul style="list-style-type: none">· Snowpark El Tarter· Snowpark Isard's Pas de la Casa· Snowpark Xavi Grau Roig· Snowpark nocturno El Peretol· Snowpark Olé (zona de iniciación en Grandvalira-Encamp)
	- 1 boarder cross permanente (Pas de la Casa)
	- 2 circuitos infantiles (Grau Roig y Pas de la Casa)
Centro de actividades de aventura	- 1 circuito de esquí nórdico
	- 4 circuitos de raquetas de nieve: Grau Roig, Canillo, El Tarter y Pas de la Casa
	- 2 circuitos de mushing
	- 1 circuitos de motos
	- 1 base de vuelos en helicóptero Grau Roig
	- 1 circuito de buguis en El Tarter
Capacitat de transport 67 remontadores	100.700 esquiadores/hora
	- 1 funitel
	- 3 telecabinas
	- 14 telesillas desembragables
	- 14 telesillas fijos
	- 16 telesquíes
	- 9 telecuerdas
	- 10 cintas transportadoras
nieve de cultivo	- 975 cañones de nieve
	- Innovación: 60,5% del dominio esquiable
escuela de esquí y snowboard	- 450 monitores titulados
	- 7 centros
	- 6 jardines de nieve
	- 4 guarderías
	- 5 centros médicos
	- 40 puntos de restauración
	- 14 aparcamientos: <ul style="list-style-type: none">· 10 descubiertos· 4 cubiertos

actividades complementarias



Raquetas de nieve, conducción motos de nieve, mushing, tubing, buggies, orientación, construcción iglús, rafting de nieve, vuelos panorámicos en helicóptero... ¡y mucho más!
IGLÚ HOTEL GRANDVALIRA: ¿Has dormido alguna vez en un iglú a 1.200 m de altura? Ven al iglú Hotel GrandValira, que cuenta con restaurante y jacuzzi.

servicios

restaurantes	40 puntos de restauración
escuelas de esquí y snowboard	7 con 450 monitores titulados
guarderías	4
jardines de nieve	6 para niños de 3 a 6 años
centros médicos	5
alquiler materia	4 tiendas a pie de pistas
aparcamientos	10 descubiertos y 4 cubiertos



Información general
Tel. (+376) 891 818
info@grandvalira.com
www.grandvalira.com





actividades

- > Tiro con arco
- > Karts
- > Quads adultos
- > Hípica
- > Vehículo todo terreno 4x4
- > Jump
- > Tirolina
- > Paintball láser
- > Karting



actividades para niños pekepark

- Descenso en karts / Karts eléctricos <
- Inflables / camas elásticas <
- Quads infantiles <
- Jump <
- Trenecillo eléctrico <
- Tirolina <
- Ponis <

actividades de montaña

- > Senderismo
- > Vías ferratas
- > Barranquismo
- > Escalada en rocódromo
- > Puenting
- > Parque de cuerdas
- > Paseos en telecabina y telesilla
- > Descubrimiento de los lagos Tristaina y Creussans
- > Golf
- > Pesca
- > Diving
- > Ciclismo

bike park

- Alquiler de BTT <
- Descenso en BTT <
- Four Cross <
- Wood park <
- Escuela de Mountain Bike <



Sector Pal: (+376) 878 000
Sector Arcalís: (+376) 739 600
vallnord@vallnord.com
www.vallnord.com



vallnord
ANDORRA

ficha técnica

situación a 5 km de Andorra la Vella
(telecabina La Massana)

cotas de 1.550 a 2.625 m

desnivel 1.010 m

instalaciones

- 45 remontadores mecánicos
- 1 teleférico
- 1 telecabina 2 S (16 plazas)
- 1 telecabina 6 plazas
- 4 telesillas desembragables 6 plazas
- 3 telesillas desembragables 4 plazas
- 7 telesillas fijos 4 plazas
- 2 telesillas fijos 2 plazas
- 14 telesquíes
- 5 telecuerdas
- 6 cintas transportadoras
- 385 cañones de nieve artificial

capacidad 55.690 esquiadores/hora

pistas

- 93 km
- Áreas de freestyle
- Áreas de freeride
- Woodpark
- Boarder Cross
- Áreas de eslalon

sup. innivada 42,5 km



actividades complementarias



Speedride, vuelos en parapente, heli-ski experience sessions, submarinismo bajo hielo, vuelos en helicóptero, raquetas, mushing, motos de nieve para adultos y para niños, jump, raquetas, ski-bikes, trikke skki, trineos, airboard... Servicio gratuito continuo de autobús enlazando los 3 sectores: Arcalís, Arinsal y La Massana (Pal).

servicios

restaurantes	1 restaurante brasería 2 restaurantes a la carta 5 restaurantes self-service 2 bufés libres 3 bar cafetería 8 snack-bar panorámicos
escuelas de esquí y snowboard	3 (esquí alpino y snowboard) 250 monitores
baby club	3 para niños de 1 a 4 años
parques de nieve	3 para niños de 4 a 8 años
tiendas	3 tiendas de merchandising, prensa, regalos y servicio fotográfico
centros médicos	3
alquiler material	6 tiendas de alquiler y venta de material a pie de pistas
aparcamientos	12 con capacidad para 8.200 vehículos
áreas de picnic	5 salas
zonas de guardaesquí	4
zonas de consignas	3
cajeros automáticos	3



Información general
Tel. (+376) 878 000
vallnord@vallnord.com
www.vallnord.com





naturlandia
SANT JULIÀ DE LÒRIA



actividades

- > TOBOTRONC (el tobogán alpino más largo del mundo)
- > Senderismo
- > Nordic walking
- > Aula de naturaleza
- > Alquiler y circuitos de BTT con monitor
- > Circuito diversión en bicicleta
- > Toboganes de verano TUBBY y MINITUBBY





otras actividades

- Paintball <
- Tir con arco <
- Práctico de golf <
- Pista de patinaje (hielo sintético) <
- Ruta de naturaleza a caballo <
- Mushing <
- Quads (excursiones guiadas con monitor) <
- Actividades para niños: <
- Parque de Aventura INUIT, vehículos eléctricos, miniquads, zona infantil de inflables, camas elásticas, paseo con pony, baby parc



Central de reservas
Tel. (+376) 741 463
reserves@naturlandia.ad

Campo Base
Tel. (+376) 741 444
info@naturlandia.ad
www.naturlandia.ad



naturlandia
SANT JULIÀ DE LÒRIA

ficha técnica

Campo de Nieve de la Rabassa

situación	a 17 km de Sant Julià de Lòria
cotas	de 1.970 a 2.160 m
desnivel	190 m
pistas de esquí de fondo	15 km
campo de nieve	150 ha
pistas trazadas	15 km
dificultad	20% principiantes, 35% nivel medio, 45% expertos
pista descenso nórdico infantil	Pista escuela (60 m / 6% de desnivel)
estadio de aprendizaje	Prado de Conangle (1 km)
nivel debutante	pista verde Pista de Conangle (1,5 km)
nivel medio	pista azul Pleta de les mules (5,5 km)
nivel medio	pista azul Pista del bosque (1,8 km)
nivel experto	pista roja Roca de Pimes (6,5 km)
remontadores	cinta transportadora con 40 m de longitud y capacidad de 1.300 personas/hora 1 telesquí infantil (remontador de toboganes tubby, con 3 pistas de 90 m) capacidad de 380 personas/hora
esquiadores día	500
aparcamiento a pie de pistas	7000 m ² (150 plazas)
primeros auxilios	1
salas polivalentes	2
taquilla e información	1
bar restaurante	1
tienda	1
alquiler de material	1
actividades invierno	Escuela de esquí (alquiler material), raquetas de nieve (itinerarios guiados y alquiler), aula de naturaleza, Nòrdic Walking, Parque Aventura Inuit, parque de toboganes de nieve TUBBY y MINITU-BBY, baby parc, motos/quads de nieve (excursiones guiadas con monitor), circuito infantil en moto de nieve, mushing.
actividades verano	Senderismo, Nòrdic Walking, aula de naturaleza, BTT (circuito con monitor y alquiler), toboganes de verano TUBBY y MINITU-BBY, ruta de naturaleza a caballo, baby parc, quads (excursiones guiadas con monitor), zona de hinchables, mushing.

actividades complementarias



Tobotronic (el tobogán alpino más largo del mundo)

situación	a 8 km de Sant Julià de Lòria
longitud descenso/ascenso	3.550 m / 1.700 m
pendiente máxima en ascenso	60%
desnivel medio en bajada	10%
capacidad	500 personas/hora
velocidad del ascenso	2,5 m/segundo
tiempo medio del ascenso	11 min
velocidad máxima del descenso	40 km/hora
tiempo medio del descenso	8 min

Campo base

situación	a 8 km de Sant Julià de Lòria
aparcamientos	8.000 m ² (200 plazas)
primeros auxilios	1
tienda	1
salas de acogida e información	1
bar restaurante	1
taquilla e información	1
actividades	Tiro con arco, pista de patinaje (hielo sintético), Monster Bikepark, Paintball, zona infantil de inflables, mini vehículos eléctricos, Baby park.



Central de reserves
Tel. (+376) 741 463
reserves@naturlandia.ad

Campo Base
Tel. (+376) 741 444
info@naturlandia.ad
www.naturlandia.ad



Parador Canaro



Un modo de iniciarse en el esquí, tanto para niños como para adultos. Hay que destacar la facilidad de acceso a todos nuestros servicios: podéis ver lo que hacen vuestros hijos sin tener que desplazaros; todo está pensado para vuestra comodidad y seguridad.

También disponemos de una zona de trineos destinada a los más pequeños, un modo divertido de introducir a los niños en el medio de la nieve.

Varias actividades os aguardan en un entorno de alta montaña y, sobre todo, en un ambiente familiar.

ficha técnica

altitud 1.750 m

área esquiabile 3 ha

total pistas 2 (principiantes)

remontadores 2

cañones de nieve 15

servicios

Escuelas de esquí
Profesores diplomados
Clases particulares
Restaurante /snack-bar
Terraza
Alquiler de material
Consigna de material
Aparcamiento a pie de pistas



Tel.: (+376) 751 145
info@skiparadorcanaro.com
www.skiparadorcanaro.com



>>> empresas y entidades



SENDERISMO GUIADO

verano

Ensagents Aventures	(+376) 330 720	www.ensagentsaventures.com
Experiencia en Muntanya	(+376) 847 888	www.experienciamuntanya.com
Güies Muntanya Adictes	(+376) 343 812	güiesmt@andorra.ad
La Moixera, Educació Ambiental	(+376) 868684	lamoixera@andorra.ad
Muntanya Activa	(+376) 390 776	www.muntanyactiva.com
Natura i Aventura	(+376) 349 542	www.naturaiaventura.ad
OT Andorra la Vella	(+376) 873 103	www.andorralavella.ad
OT Canillo	(+376) 753 600	www.vdc.ad
OT Escaldes-Engordany	(+376) 820 963	www.e-e.ad
OT La Massana	(+376) 835 693	www.lamassana.ad
OT Ordino	(+376) 878 173	www.ordino.ad
OT Sant Julià de Lòria	(+376) 744 045	www.santjulia.ad/turisme
Pas a Pas	(+376) 358 399	www.trekking-andorra.com



ALPINISMO

verano

Natura i Aventura	(+376) 349 542	www.naturaiaventura.ad
--------------------------	----------------	--



ORIENTACIÓN

verano

Experiencia en Muntanya	(+376) 847 888	www.experienciamuntanya.com
Guies Muntanya Adictes	(+376) 343 812	guesmt@andorra.ad
Muntanya Activa	(+376) 390 776	www.muntanyactiva.com
Natura i Aventura	(+376) 349 542	www.naturaiaventura.ad
La Moixera, Educació Ambiental	(+376) 868684	lamoixera@andorra.ad



CIRCUITO DE AVENTURA

verano

Bosc Aventura	(+376) 385 077	bosc-aventura@andorra.ad
Ensagents Aventures	(+376) 330 720	www.ensagentsaventures.com
Experiencia en Muntanya	(+376) 847 888	www.experienciamuntanya.com
OT Andorra la Vella	(+376) 873 103	www.andorralavella.ad
OT Encamp	(+376) 731 000	www.encamp.ad
OT La Massana	(+376) 835 693	www.lamassana.ad



BARRANQUISMO

verano

Experiencia en Muntanya	(+376) 847 888	www.experienciamuntanya.com
Guies Muntanya Adictes	(+376) 343 812	guesmt@andorra.ad
OT Andorra la Vella	(+376) 873 103	www.andorralavella.ad
OT Canillo	(+376) 753 600	www.vdc.ad
OT Ordino	(+376) 878 173	www.ordino.ad
OT Encamp	(+376) 731 000	www.encamp.ad



VÍA FERRATA

verano

Ensagents Aventures	(+376) 330 720	www.ensagentsaventures.com
Experiencia en Muntanya	(+376) 847 888	www.experienciamuntanya.com
Guies Muntanya Adictes	(+376) 343 812	guesmt@andorra.ad
Muntanya Activa	(+376) 390 776	www.muntanyactiva.com
Natura i Aventura	(+376) 349 542	www.naturaiaventura.ad
OT Canillo	(+376) 753 600	www.vdc.ad
OT Encamp	(+376) 731 000	www.encamp.ad
OT Escaldes-Engordany	(+376) 820 963	www.e-e.ad
OT Ordino	(+376) 878 173	www.ordino.ad
OT Sant Julià de Lòria	(+376) 744 045	www.santjulia.ad/turisme





ESCALADA

verano

Guies Muntanya Adictes	(+376) 343 812	guesmt@andorra.ad
Natura i Aventura	(+376) 349 542	www.naturaiaventura.ad
OT Escaldes-Engordany	(+376) 820 963	www.e-e.ad
OT Encamp	(+376) 731 000	www.encamp.ad



ESCALADA PARED

verano

Guies Muntanya Adictes	(+376) 343 812	guesmt@andorra.ad
Natura i Aventura	(+376) 349 542	www.naturaiaventura.ad



ROCÓDROMO

verano

OT Andorra la Vella	(+376) 873 103	www.andorralavella.ad
OT Encamp	(+376) 731 000	www.encamp.ad
OT Ordino	(+376) 878 173	www.ordino.ad



CIRCUITO BTT

verano

Desconnecta i aventura't	(+376) 325 599	desconnectaaventurat@andorra.ad
OT Andorra la Vella	(+376) 873 103	www.andorralavella.ad
OT Encamp	(+376) 731 000	www.encamp.ad



ALQUILER BTT

verano

Desconnecta i aventura't	(+376) 325 599	desconnectaaventurat@andorra.ad
OT Andorra la Vella	(+376) 873 103	www.andorralavella.ad



BIKE PARK

verano

Grandvalira Bike Park	(+376) 891 800	www.grandvalira.com
Mountain Park Vallnord	(+376) 878 000	www.vallnord.com
Monster Bike Park	(+376) 741 444	www.naturlandia.com
OT Encamp	(+376) 731 000	www.encamp.ad



GOLF

verano

Grandvalira Golf Soldeu	(+376) 891 800	www.grandvalira.com
OT Encamp	(+376) 731 000	www.encamp.ad



PITCH & PUTT

verano

El Torrent	(+376) 738 613	www.xixerellapark.com
Golf Par 3	(+376) 850 400	www.ordinogoficlub.com



PUENTING

verano

Experiencia en Muntanya	(+376) 847 888	www.experienciamuntanya.com
OT Andorra la Vella	(+376) 873 103	www.andorralavella.ad
OT Ordino	(+376) 878 173	www.ordino.ad



HÍPICA

verano

Centre Equestre el Tarter	(+376) 751 515	
Centre Hípic l'Aldosa	(+376) 837329/325 639	www.hipica-aldosa.com
Hípica Calvó	(+376) 852 111	www.sporhotels.ad
Hípica Casa Bou	(+376) 841 231	www.casabou.ad
Muntanyes Vives	(+376) 323 290	www.muntanyesvives.com
OT Andorra la Vella	(+376) 873 103	www.andorralavella.ad
OT La Massana	(+376) 835 693	www.lamassana.ad





TIRO CON ARCO

OT Andorra la Vella	(+376) 873 103	www.andorralavella.ad
OT Encamp	(+376) 731 000	www.encamp.ad
OT Sant Julià de Lòria	(+376) 744 045	www.santjulia.ad/turisme



QUADS

Bringué	(+376) 736 999	www.hotelbringue.com
OT Andorra la Vella	(+376) 873 103	www.andorralavella.ad
Oxigen 2 Andorra	(+376) 836 666	oxigen2andorra@andorra.ad



KARTING

verano

Grandvalira Karting Marc Gené	(+376) 891 800	www.grandvalira.com
OT Encamp	(+376) 731 000	www.encamp.ad



BUGGIES

verano

Original	(+376) 838 515	www.originalandorra.com
OT Andorra la Vella	(+376) 873 103	www.andorralavella.ad



PAINTBALL

verano

Paintball Tokat Andorra	(+376) 330 834	tokat@andorra.ad
--------------------------------	----------------	--



VEHÍCULO ORUGA

verano

Gicafer	(+376) 351 400	www.gicafer.com
OT Ordino	(+376) 878 173	www.ordino.ad



NORDIC WALKING

verano

Original	(+376) 838 515	www.originalandorra.com
La Moixera, Educació Ambiental	(+376) 868684	lamoixera@andorra.ad



VUELOS EN HELICÓPTERO

verano

Heliand	(+376) 737 271	www.heliand.com
----------------	----------------	--

INMERSIÓN EN LAGOS
Y SUBMARINISMO

verano

Diving Andorra	(+376) 868 053 / 350 051	www.divingandorra.com
-----------------------	--------------------------	--



VEHÍCULO ORUGA

invierno

Gicafer	(+376) 351 400	www.gicafer.com
----------------	----------------	--



NORDIC WALKING

invierno

Original	(+376) 838 515	www.originalandorra.com
-----------------	----------------	--





RAQUETAS

invierno

Ensagents Aventures	(+376) 330 720	www.ensagentsaventures.com
Experiencia en Muntanya	(+376) 847 888	www.experienciamuntanya.com
Gicafer	(+376) 351 400	www.gicafer.com
La Moixera, Educació Ambiental	(+376) 868684	lamoixera@andorra.ad
Muntanya Activa	(+376) 390 776	www.muntanyactiva.com
Natura i Aventura	(+376) 349 542	www.naturaiaventura.ad
OT Ordino	(+376) 878 173	www.ordino.ad
OT Encamp	(+376) 731 000	www.encamp.ad
Pas a Pas	(+376) 358 399	www.trekking-andorra.com



VUELOS EN HELICÓPTERO

invierno

Heliand	(+376) 737 271	www.heliand.com
----------------	----------------	--



IMMERSIÓN EN LAGOS Y SUBMARINISMO

invierno

Diving Andorra	(+376) 868 053 / 350 051	www.divingandorra.com
OT Ordino	(+376) 878 173	www.ordino.ad



HELISKI

invierno

Experiencia en Muntanya	(+376) 847 888	www.experienciamuntanya.com
OT Ordino	(+376) 878 173	www.ordino.ad



MOTOS DE NIEVE

invierno

Oxigen 2 Andorra	(+376) 836 666	oxigen2andorra@andorra.ad
Gicafer	(+376) 351 400	www.gicafer.com
OT Encamp	(+376) 731 000	www.encamp.ad
Motos de Neu Agencia Armengol	(+376) 324 010	www.agenciaarmengol.es



ESQUÍ DE MONTAÑA

invierno

Ensagents Aventures	(+376) 330 720	www.ensagentsaventures.com
OT Ordino	(+376) 878 173	www.ordino.ad
OT Andorra la Vella	(+376) 873 103	
Experiencia en Muntanya	(+376) 847 888	www.experienciamuntanya.com
Natura i Aventura	(+376) 349 542	www.naturaiaventura.ad
Guies Muntanya Adictes	(+376) 343 812	guesmt@andorra.ad



FREERIDE EXPERIENCE

invierno

Experiencia en Muntanya	(+376) 847 888	www.experienciamuntanya.com
--------------------------------	----------------	-----------------------------



CONSTRUCCIÓN DE IGLÚS

invierno

Pas a Pas	(+376) 358 399	www.trekking-andorra.com
Experiencia en Muntanya	(+376) 847 888	www.experienciamuntanya.com
La Moixera, Educació Ambiental	(+376) 868684	lamoixera@andorra.ad
Muntanya Activa	(+376) 390 776	www.muntanyactiva.com
OT Encamp	(+376) 731 000	www.encamp.ad



FORMACIÓN ARVA/PALA/SONDA

invierno

Muntanya Activa	(+376) 390 776	www.muntanyactiva.com
Natura i Aventura	(+376) 349 542	www.naturaiaventura.ad
Experiencia en Muntanya	(+376) 847 888	www.experienciamuntanya.com
Pas a Pas	(+376) 358 399	www.trekking-andorra.com
Muntanya Activa	(+376) 390 776	www.muntanyactiva.com
Guies Muntanya Adictes	(+376) 343 812	guesmt@andorra.ad





Un espacio donde las emociones están garantizadas. Venid con la familia o los amigos a divertirnos practicando diferentes deportes y trepidantes actividades en grupo como el patinaje sobre hielo, karting sobre hielo, hockey sobre hielo y kayak polo entre otros. Poneos en forma en la zona fitness y recobrad las fuerzas con las deliciosas especialidades de nuestro restaurante.

instalaciones



- Pista de hielo
- Piscina climatizada con solárium exterior
- Fresquiland (piscina de bolas para niños)
- Gimnasio Urban Gym
- Sauna y UVA
- Pista polideportiva y pista polivalente
- Pista de squash
- Pista de tenis
- Restaurante Sport Planet
- Centro de Congresos
 - Salas polivalentes
 - Salas modulares



actividades

Actividades para familias, grupos de amigos y parejas:

- Patinaje sobre hielo (menores de 5 años entrada gratuita)
- Jardín de hielo para los más pequeños (de 4 a 9 años)
- Iniciación al curling
- Partidos de waterpolo y kayak polo en la piscina climatizada

de noche

Actividades en la pista de hielo por la noche:

- Karting sobre hielo (mayores 16 años) ¡descarga adrenalina dentro de la pista de hielo! Escoge la opción con o sin cena.
- Ice laser combat (novedad): simulaciones de combate con la tecnología láser más moderna dentro de la pista de hielo con las protecciones de un jugador de hockey (a partir de 10 años).
- Partidos de hockey o ballon ballai
- Partidos de curling (¡para toda la familia!)




Información general
Tel. (+376) 800 840
info@palaudegel.ad
www.palaudegel.ad



caldea



www.caldea.com



Instalaciones termales

Caldea es el centro termolúdico en la montaña más grande del sur de Europa. En un edificio inconfundible situado en el centro del pueblo, invita a descubrir los placeres y los beneficios del agua termal de Escaldes-Engordany para cuidar el cuerpo, reencontrar el equilibrio y regenerarse sin esfuerzo. Todo ello sin ninguna finalidad terapéutica.

Espacio Termolúdico

El agua termal de mil y una formas: vapor, hielo, vaporización, corrientes de agua, burbujas, etc. Todo un mundo de espacios acuáticos, aerobaños e hidromasaje, y la posibilidad de completar la estancia con cualquiera de los más de 80 tratamientos de la carta.

- gran laguna interior
- laguna exterior
- jacuzzi exterior
- baños indorromanos
- baño islandés
- espacio de acuamasaje
- baño Sirocco
- saunas con luz relajante
- hammam y vaporización
- relajación con infrarrojos
- relajación con luz de Wood

Espacio Wellness

Un oasis de descanso donde reina la paz y la tranquilidad, para disfrutar de una atención personalizada.

baño azteca con corriente

baño con pomelos

hammam

baño watsu relajante

jacuzzis exteriores

solárium privado

camas de agua

bar acuático



Tratamientos

Seis familias de tratamientos para una carta de más de ochenta.

masajes

rituales de belleza

rituales de bienestar

chocoterapia

tratamientos anticelulíticos y

de adelgazamiento

servicios hidrotermales

y complementarios



Información general
Tel.: (+376) 800 995
info@caldea.ad
www.caldea.com



información general

prefijo internacional:  +376

OFICINA NACIONAL DE TURISMO
Tel. 820 214 - info@andorra.ad - www.andorra.ad

red de oficinas de turismo de Andorra

CANILLO

Tel. 753 600 - vdc@canillo.ad - www.vdc.ad

ENCAMP

Tel. 731 000 - turisme@encamp.ad - www.encamp.ad

Tel. 834 011 (Funicamp) turismefunicamp@encamp.ad - www.encamp.ad

PAS DE LA CASA

Tel. 755 100 - turismepas@encamp.ad - www.encamp.ad

ORDINO

Tel. 878 173 - ot@ordino.ad - www.ordino.ad

LA MASSANA

Tel. 835 693 - turisme@lamassana.ad - www.lamassana.ad

ANDORRA LA VELLA

Tel. 873 103 - turisme@comuandorra.ad - www.andorralavella.ad

SANT JULIÀ DE LÒRIA

Tel. 744 045

turisme.lauredia@comusantjulia.ad - www.santjulia.ad/turisme

ESCALDES-ENGORDANY

Tel. 890 881

oficinaturisme@e-e.ad - www.e-e.ad

oficinas de turismo en el extranjero

BARCELONA tel. (+34) 93 215 91 04

Pau Claris, 145 08009 Barcelona

infobcn@andorra.es - www.andorra.ad

MADRID tel. (+34) 91 431 74 53

Alcalá, 73 28009 Madrid

infomad@andorra.es - www.andorra.es

PARÍS tel. (+33) 1 42 61 50 55

26, Av. de l'Opéra 75001 París

info@andorre.fr - www.andorre.fr

BRUSELAS tel. (+32) 2 502 12 11

10 Rue de la Montagne 1000 Bruxelles

info@andorra.be - www.andorra.be

LISBOA tel. (+351) 21 391 37 40

Embaixada do principado de Andorra em Portugal

Rua do Possolo, n.º 76, 2º

1350-251 Lisboa

embaixada@andorra.pt - www.andorra.pt

servicios

POLICÍA: despacho: 872 000 / urgencias: 110
BOMBEROS: despacho: 800 020 / urgencias: 118
HOSPITAL NOSTRA SENYORA DE MERITXELL: 871 000
SERVICIO URGENTE MÉDICO (SUM): 116
URGENCIAS: 871 011
AMBULANCIAS: despacho: 800 020 / urgencias: 118
CRUZ ROJA ANDORRANA: 808 225
INFORMACIÓN TELEFÓNICA NACIONAL: 111
INFORMACIÓN TELEFÓNICA INTERNACIONAL: 119
INFORMACIÓN METEOROLÓGICA: 848 851
INFORMACIÓN HORARIA: 157
FEDERACIÓN ANDORRANA DE MONTAÑISMO (FAM): 867 444
CLUB PIRENAICO ANDORRANO (CPA): 722 240
INFORMACIÓN DE CARRETERAS DE ANDORRA: 18021802
INFORMACIÓN DE CARRETERAS DE FRANCIA: (+33) 5 61 02 75 75
INFORMACIÓN DE CARRETERAS DE ESPAÑA: (+34) 93 567 40 00

consejos que hay que tener en cuenta en la montaña



- Respetad las señalizaciones.
- Planificad vuestras salidas según vuestro grado de experiencia y forma física.
- Llevad agua y algún refrigerio, como por ejemplo frutos secos o fruta.
- Respetad la naturaleza y no molestéis a los animales.
- Llevad equipamiento, ropa y calzado adecuados al tipo y duración de la excursión.
- No olvidéis el teléfono móvil para poder comunicaros con los equipos de emergencia en caso de urgencia.
- Informaros de la previsión meteorológica.
- Recoged las sobras y depositadlas en el contenedor de basura más cercano.

>>> recopilación de publicaciones





Andorra Turisme

www.andorra.ad